



ACTIVITÉS Nordiques

Ski nordique • Luge • Sentiers raquettes & piétons

#LOVEVALBERG

Partagez vos photos sur les réseaux sociaux



Office de tourisme de Valberg
Place Charles Ginésy, 06470 Valberg
Tel. +33 (0)4 93 23 24 25 - ot@valberg.com



DÉPARTEMENT DES ALPES-MARITIMES



SENTIERS raquettes & piétons

PÔLE NORDIQUE GOLF



CHEMIN DES NEIGES DÉCOUVERTE

Piste verte

1 Vous découvrez la rando en raquettes à neige? Ce sentier est idéal pour débuter. Sur un peu moins de 3km, il vous emmène sur les hauteurs de la station et vous fait profiter d'une vue panoramique sur le domaine skiable.

Niveau : facile
Départ : Valberg Golf Club

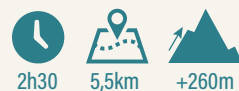


CHEMIN DES NEIGES

Piste bleue

2 Randonnée grands espaces, panorama 360° sur la station, sur la haute vallée du Var et la chaîne du Mont Saint Honorat.

Une boucle idéale pour commencer à faire un peu de distance en raquettes à neige.
Niveau : moyen
Départ : Valberg Golf Club



TOUR DE ROYA

Piste rouge

3 Randonnée à la découverte des lieux-dits de Roya haute et basse. Le départ se fait en profil descendant avant de remonter au lac de Beuil. Au Col de l'Espaul, deux options s'offrent à vous, un retour par la route, ou en empruntant le sentier yoga.

Niveau : difficile
Départ : Valberg Golf Club



DOMAINE NORDIQUE BEUIL



PLATEAU ST JEAN-BAPTISTE

Piste bleue

4 Randonnée abordable permettant d'accéder aux spacieuses étendues du Plateau St-Jean avec en toile de fond deux cimes marquantes du Haut-Cians : le Mont-Mounier (2817m) au nord et le sommet des Cluots (2106m) au sud.

Niveau : moyen
Départ : Chapelle S^{te} Anne aux Launes



LE SENTIER PLANÉTAIRE



SENTIER "NINE"

Piste verte

5 À travers les mélèzes enneigés, le sentier «Nine» est idéal pour débuter, et vous emmène à la découverte du système solaire interne. Notez que le sentier d'hiver est différent de celui d'été.

Niveau : facile
Départ : Valberg



LA CROIX DU SAPET

Piste bleue

6 Direction le sommet de la Croix du Sapet, pour une vue imprenable sur le coeur de la station depuis le sommet des pistes. En empruntant le Sentier Planétaire, vous aurez également l'occasion de passer sur les bords du lac du Sénateur. Restauration possible au lac ou au sommet.

Niveau : moyen
Départ : Valberg



SENTIER PLANÉTAIRE

Piste rouge

7 Randonnée complète depuis le Soleil jusqu'à Neptune. Découvrez les 4 planètes telluriques (Mercure, Vénus, la Terre, Mars) puis progressez vers les planètes gazeuses en passant par de nombreuses étapes. Des paysages variés et à couper le souffle vous attendent.

Niveau : difficile
Départ : Valberg



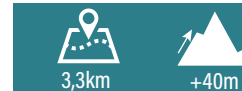
SKI NORDIQUE Beuil-Les Launes



LA SAGNE

Piste verte

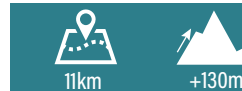
8 Petit parcours plat autour de la Sagne. Sans difficulté, il est idéal pour l'initiation.



L'INFERNET

Piste bleue


9 Parcours profilé pour une pratique sportive optimale du ski nordique.



CUMBA CLAVA

Piste rouge

10 Jolie boucle sans grosse difficulté traversant une belle forêt de mélèzes pour atteindre Cumba Clava et sa clairière isolée et très ensoleillée. Retour par le même itinéraire.



PLATEAU ST JEAN

Piste rouge

11 Beau parcours assez athlétique de 200m, où l'on atteindra après 4km de montée le plateau et son panorama. Retour par le même itinéraire avec descente rapide.

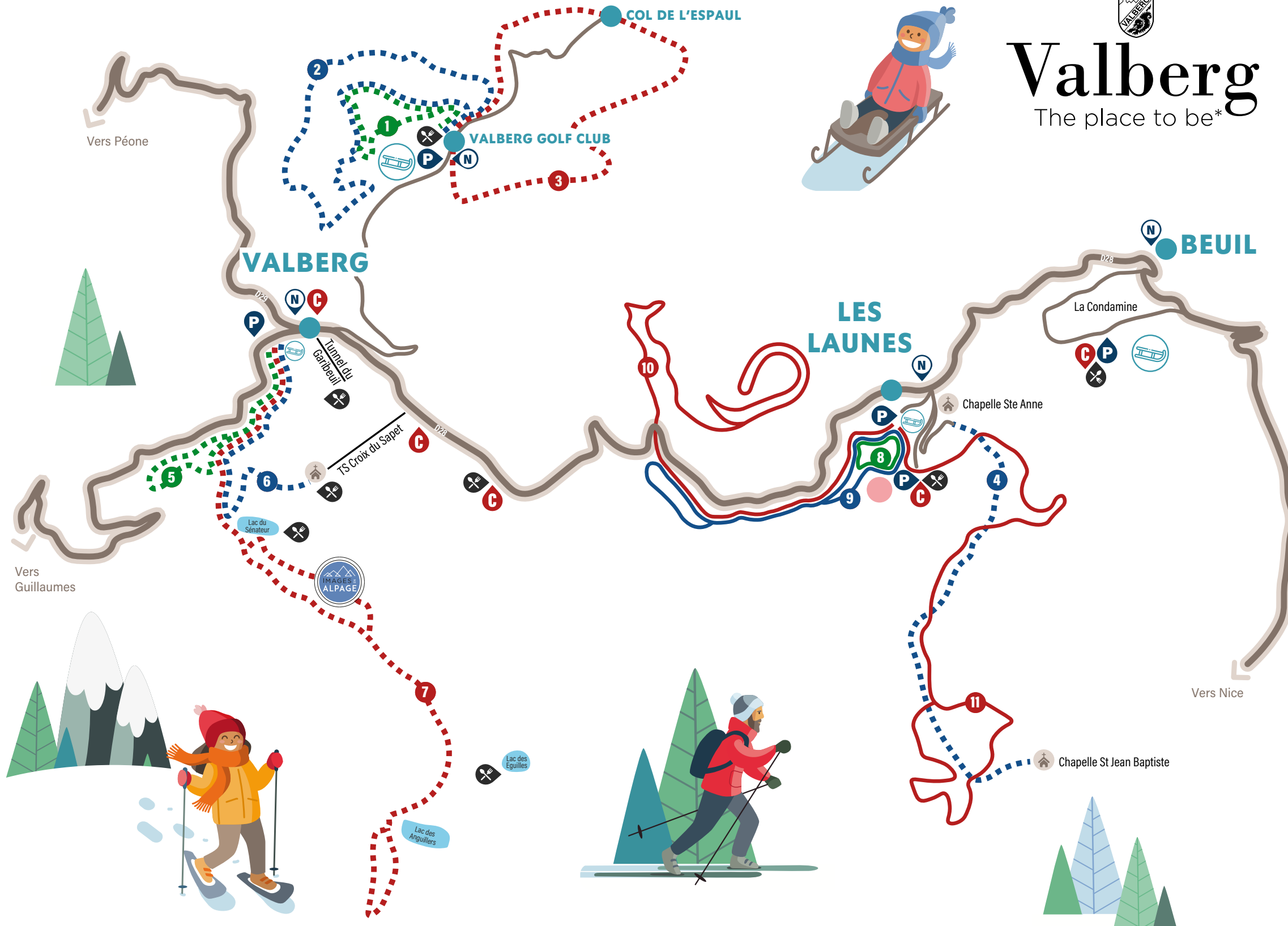
- Secteur Beuil / les Launes - Redevance à acquitter aux caisses
- Tarif journée adulte : 7 € (tous les tarifs sur valberg.com)
- Gratuit pour les moins de 6 ans
- L'accès aux pistes de ski de fond est interdit aux piétons, raquettes à neiges, motoneiges, luges et chiens.





Valberg

The place to be*



NUMÉROS d'urgence

Numéro international de secours : 112

Office de Tourisme de Valberg : 04 93 23 24 25

Office de Tourisme de Beuil : 04 93 02 32 58

Météo en montagne : 08 92 68 02 06

Neige et avalanche : 08 92 68 10 20

Informations pistes : 04 93 02 55 68



Nous vous conseillons d'utiliser des chaussures de montagne ainsi que du matériel adapté, entretenu et bien réglé



Prenez une assurance et consultez la météo avant de partir



Ne quittez pas les sentiers balisés



Tenez votre chien en laisse



Respectez la nature, ne touchez pas la flore



Ne pas marcher sur les pistes de ski alpin et de ski de fond



Ne pas jeter de déchets



Ne pas crier pour ne pas perturber la faune

LÉGENDES

- - - Sentier raquettes - balisage rouge
- - - Sentier raquettes - balisage bleu
- - - Sentier raquettes - balisage vert
- Ski nordique - piste rouge
- Ski nordique - piste bleue
- Ski nordique - piste verte
- Remontée accessible aux piétons
- Piste de luge
- Caisse
- Navette gratuite
- Restaurant
- Parking
- Zone ludique nordique